



Tytuł karty pracy: Tajemnice symboli Śląska Cieszyńskiego

Temat: Śląsk Cieszyński

Autorzy: Petra Husková, Grzegorz Księżyc, Dagmar Machálková, Jadwiga Wąsowicz

Zespół roboczy: Petra Husková, Grzegorz Księżyc,

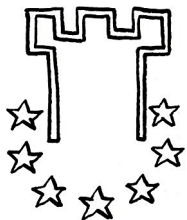




Dagmar Machálková, Jadwiga Wąsowicz

Grupa docelowa: etap II

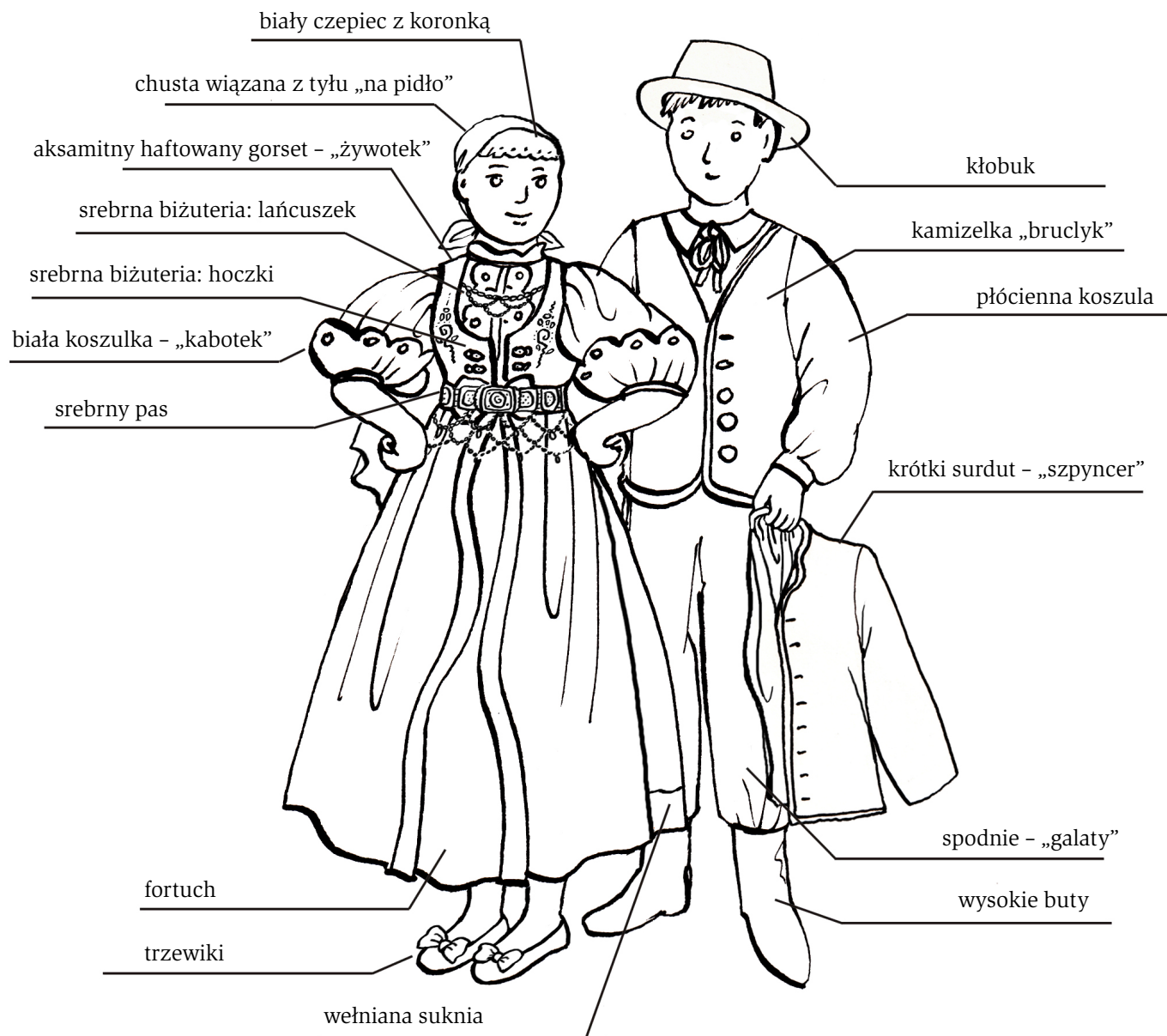
Pomoce: komputer z połączeniem do Internetu (tablica interaktywna), encyklopedie i inne źródła, drukarka

Wybrane rozwiązanie zadań:

Zadanie nr 1:

Euregion	Celem wspólnoty jest wspieranie współpracy transgranicznej w wielu dziedzinach, np. transportu, ekologii, turystyki, kultury, oświaty i sportu. Umowa o współpracy została podpisana w 1998 roku.	
Unia Europejska	Polityczna i gospodarcza wspólnota, którą w 2013 roku tworzyło 28 państw europejskich. Powstała w 1993 roku na podstawie Traktatu w Maastricht.	
Księstwo Cieszyńskie	Tereny historyczne Śląska, które powstały wydzieleniem się od Księstwa Opolsko-Raciborskiego. Książęta tego Księstwa z polskiej dynastii Piastów opowiedziały się później po stronie Korony Czeskiej i Książę Cieszyński stał się lennikiem* króla czeskiego. *lennik – wasal, poddany, podwładny	
Studnia Trzech Braci	Zabytek kultury, wybudowany w XIX wieku w miejscu, gdzie jak mówi legenda, doszło do szczęśliwego spotkania trzech braci: Bolka, Leszka i Cieszka.	
rzeka Olza	Ciek wodny, który po części tworzy granicę państwową między Republiką Czeską a Rzeczpospolitą Polską. Jej długość wynosi 99 km. Dorzecze ma powierzchnię 1118 km ² , przy czym z tego 479 km ² przypada na terytorium Polski.	

Zadanie nr 2: właściwe rozwiązanie graficzne





Tajemnice symboli Śląska Cieszyńskiego

Zadanie nr 3:

hymn:

RC: Kde domov můj (Gdzie jest mój dom) / muzyka: František Škroup / słowa: J. K. Tyl

RP: Jeszcze Polska nie zginęła (Mazurek Dąbrowskiego) /muzyka: autor nieznany / tekst: Józef Wybicki

godło państwowe:



flaga państwowa:



Zadanie nr 4:

- yć: **cieszyć** – radować, weselić, zabawiać
- yn: **Cieszyn** – miasto
- ynianin: **cieszynianin** – mieszkaniec Cieszyna
- ynka: **Cieszynka** – małokalibrowa strzelba myśliwska przeznaczona do polowań na siedzące ptactwo (stąd zwana też ptaszniczką), produkowana w Cieszynie
- ynit: **cieszynit** – skała magmowa o charakterystycznej pstrokatej, czarno-białej barwie, zaliczana do gabroidów
- yńskie: **Cieszyńskie** – obszar w północno-wschodniej części Republiki Czeskiej
- ynianka: **cieszynianka** – Cieszynianka wiosenna – kwiat wiosenny na Śląsku Cieszyńskim / mieszkańka miasta Cieszyna

Zadanie nr 5: cieszynianka, cieszynit, śláz (malwa, prawośláz)

Dalsze propozycje:

a) Wyszukaj i porównaj znaki (herby), flagi i logo miast Czeskiego Cieszyna i Cieszyna

b) Zastanów się nad pochodzenie nazwy „Śląsk”, na lekcji stylistyki utwórz własne podanie „Skąd pochodzi nazwa Śląsk”. Wyszukaj w źródłach rozwiązanie (wersja o pochodzeniu nazwy Śląska) i porównaj z napisaną pracą stylistyczną.

c) Na lekcji wychowania muzycznego posłuchaj (zaśpiewaj) hymny obu państw, ewent. również innych państw europejskich



Tajemnice symboli Śląska Cieszyńskiego

Wykorzystane źródła:

Macierz Śląska. (w:) [online]. [cyt. 2013-07-11]. Dostępne na: <http://matice.webnode.cz/>

Euroregion Śląsk Cieszyński. (w:) Wikipedia: the free encyclopedia [online]. San Francisco (CA): Wikimedia Foundation, 2001- [cyt. 2013-07-11]. Dostępne na: http://cs.wikipedia.org/wiki/Euroregion_T%C4%9B%C5%A1%C3%ADnsk%C3%A9_Slezsko [online]. [cyt. 2013-07-11]. Dostępne na: https://fbcdn-profile-a.akamaihd.net/hprofile-ak-ash4/373015_238163636245823_458081354_n.jpg

Unia Europejska. (w:) Wikipedia: the free encyclopedia [online]. San Francisco (CA): Wikimedia Foundation, 2001- [cit. 2013-07-11]. Dostępne na: [online]. [cit. 2013-07-11]. Dostępne na: https://fbcdn-profile-a.akamaihd.net/hprofile-ak-ash4/373015_238163636245823_458081354_n.jpg [online]. [cyt. 2013-07-11]. Dostępne na: http://im.novinky.cz/169/201693-top_foto1-oj5i8.jpg

Księstwo Cieszyńskie. (w:) Wikipedia: the free encyclopedia [online]. San Francisco (CA): Wikimedia Foundation, 2001- [cyt. 2013-07-11]. Dostępne na: http://cs.wikipedia.org/wiki/T%C4%9B%C5%A1%C3%ADnsk%C3%A9_kn%C3%AD%C5%BEectv%C3%AD [online]. [cyt. 2013-07-11]. Dostępne na: http://upload.wikimedia.org/wikipedia/commons/b/b2/Cieszyn_Piast_dynasty_COA.png

Rzeka Olza. (w:) Wikipedia: the free encyclopedia [online]. San Francisco (CA): Wikimedia Foundation, 2001- [cyt. 2013-07-11]. Dostępne na: [http://cs.wikipedia.org/wiki/Ol%C5%A1e_\(%C5%99eka\)](http://cs.wikipedia.org/wiki/Ol%C5%A1e_(%C5%99eka))

[online]. [cyt. 2013-07-11]. Dostępne na: <http://petrol.sci.muni.cz/poznavanihornin/magmatity/image/velke/2160.jpg> [online]. [cyt. 2013-07-11]. Dostępne na: http://upload.wikimedia.org/wikipedia/commons/1/1a/Malva_silvestris_Sturm63.jpg [online]. [cit. 2013-07-11]. Dostępne na: <http://www.jirifranc.estranky.cz/fotoalbum/priroda/atlas-rostlin-320-druhu/hvezdnectecmericovy.jpg.-.html>

