



Název pracovního listu:

Cesta za tajemstvím symbolů Těšínského Slezska

Téma: **Člověk ve společnosti – osobnosti, symboly, tradice, organizace**

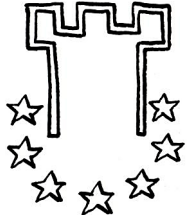




Autoři: **Petra Husková, Grzegorz Księżyc, Dagmar Machálková, Jadwiga Wąsowicz**

Pracovní skupina: **Petra Husková, Grzegorz Księżyc,**

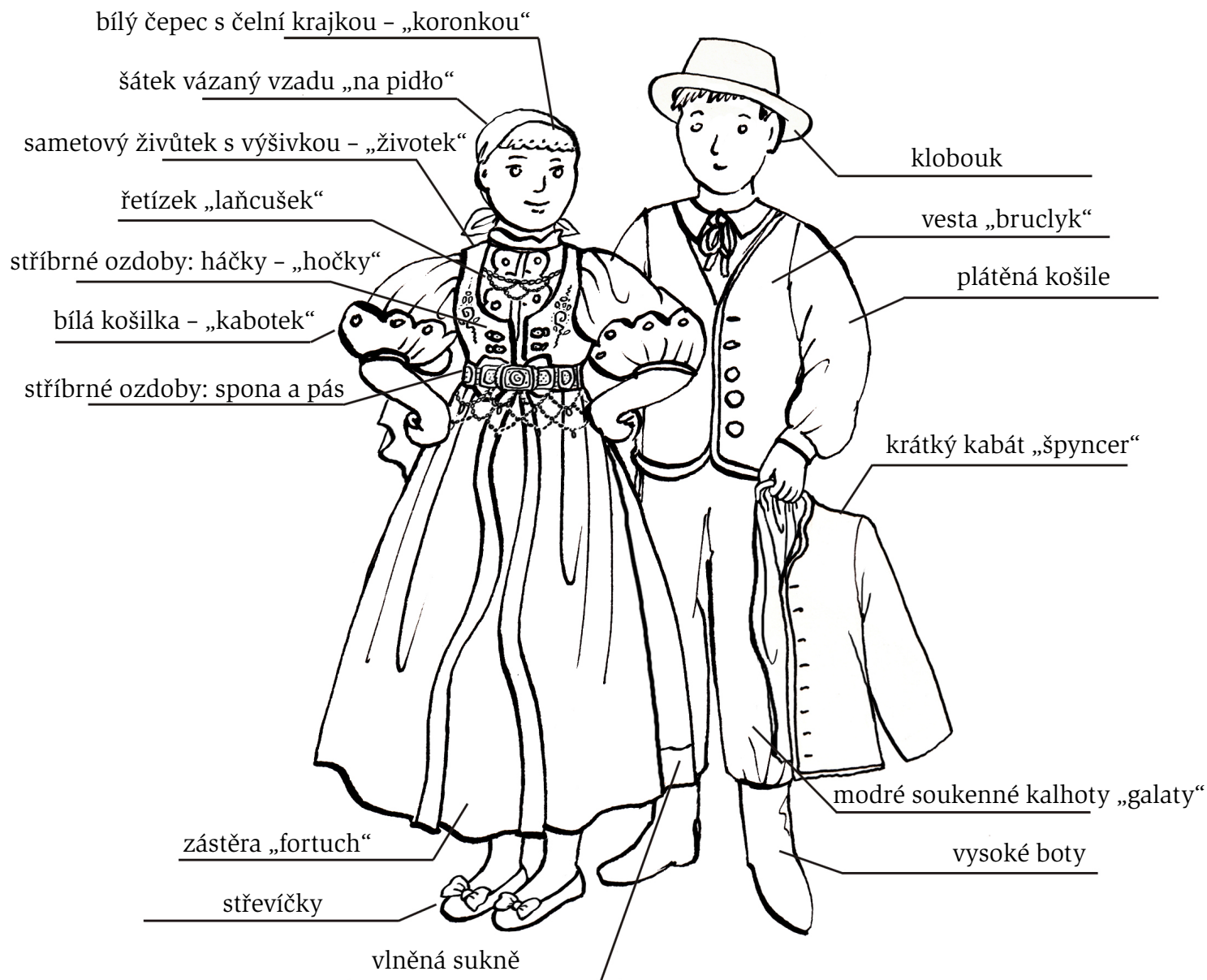
Dagmar Machálková, Jadwiga Wąsowicz

Cílová skupina: **I. stupeň ZŠ**

1. úkol:

Euregion Těšínské Slezsko – Śląsk Cieszyński	Toto společenství má za cíl podporovat přeshraniční spolupráci v mnoha oblastech, např. dopravy, ekologie, turistiky a cestovního ruchu, kultury, osvěty a sportu. Smlouva o spolupráci byla podepsána v roce 1998.	
Evropská unie	Politické a ekonomické sdružení, které v roce 2013 tvořilo 28 evropských států. Vzniklo v roce 1993 na základě Maastrichtské smlouvy.	
Těšínské knížectví	Slezské historické území, které vzniklo roku 1290 oddělením od Opolsko-Ratibořského knížectví. Knížata tohoto knížectví z rodu Piastovců se později přiklonila k Českému království a těšínský kníže se stal leníkem* českého krále. * leník - vazal, poddaný, podřízený	
studna Tří bratří	Kulturní památka, stavba, která byla postavena v XIX. století v místě, kde se podle legendy šťastně setkali bratři Bolko, Leško a Češko, synové knížete Leška.	
řeka Olza	Vodní tok, který částečně tvoří státní hranici mezi Českem a Polskem. Je 99 km dlouhá. Povodí má rozlohu 1118 km ² , z toho 479 km ² na území Polska.	

2. úkol: správné řešení grafik





Cesta za tajemstvím symbolů Těšínského Slezska

3. úkol:

hymna:

ČR: Kde domov můj/hudba: František Škroup/text: J. K. Tyl

PL: Jeszcze Polska nie zginęła/hudba: autor neznámý/text: Józef Wybicki

státní znak:



státní vlajka:



4. úkol:

- it: **těšit** – radovat se
- ín: **Těšín** – město
- íňák: **Těšíňák** – obyvatel města Těšín
- ínky: **těšíňky** – stříbrné pušky vyráběné na Těšínsku
- ínit: **těšínit** – vyvřelá hornina nacházející se na Těšínsku
- ínsko: **Těšínsko** – území na severovýchodě ČR
- íňanka: **Těšíňanka** – jarní květina nacházející se na Těšínsku/obyvatelka Těšína

5. úkol: těšíňanka, těšínit, sléz

Další náměty:

- Vyhledejte a porovnejte znaky (erby), prapory a loga měst Českého Těšína a Cieszyna
- Zamyslete se nad původem názvu „Slezsko“, v hodině slohu vytvořte vlastní pověst, jak „Slezsko ke svému názvu přišlo“. Vyhledejte v pramenech řešení (verze o původu názvu Slezsko) a srovnajte s vytvořenou slohovou prací.
- V HV si poslechněte (zazpívejte) hymny obou států na území Těšínského Slezska, případně dalších evropských států



Cesta za tajemstvím symbolů Těšínského Slezska

Použité zdroje:

Matice Slezská. In: [online]. [cit. 2013-07-11]. Dostupné z: <http://matice.webnode.cz/>

Euroregion Těšínské Slezsko. In: *Wikipedia: the free encyclopedia* [online]. San Francisco (CA): Wikimedia Foundation, 2001- [cit. 2013-07-11]. Dostupné z: http://cs.wikipedia.org/wiki/Euroregion_T%C4%9B%C5%A1%C3%ADnsk%C3%A9_Slezsko [online]. [cit. 2013-07-11]. Dostupné z: https://fbcdn-profile-a.akamaihd.net/hprofile-ak-ash4/373015_238163636245823_458081354_n.jpg

Evropská unie. In: *Wikipedia: the free encyclopedia* [online]. San Francisco (CA): Wikimedia Foundation, 2001- [cit. 2013-07-11]. Dostupné z: [online]. [cit. 2013-07-11]. Dostupné z: https://fbcdn-profile-a.akamaihd.net/hprofile-ak-ash4/373015_238163636245823_458081354_n.jpg

[online]. [cit. 2013-07-11]. Dostupné z: http://im.novinky.cz/169/201693-top_foto1-oj5i8.jpg

Těšínské knížectví. In: *Wikipedia: the free encyclopedia* [online]. San Francisco (CA): Wikimedia Foundation, 2001- [cit. 2013-07-11]. Dostupné z: http://cs.wikipedia.org/wiki/T%C4%9B%C5%A1%C3%ADnsk%C3%A9_kn%C3%AD%C5%BEectv%C3%AD

[online]. [cit. 2013-07-11]. Dostupné z: http://upload.wikimedia.org/wikipedia/commons/b/b2/Cieszyn_Piast_dynasty_COA.png

Řeka Olše. In: *Wikipedia: the free encyclopedia* [online]. San Francisco (CA): Wikimedia Foundation, 2001- [cit. 2013-07-11]. Dostupné z: [http://cs.wikipedia.org/wiki/Ol%C5%A1e_\(%C5%99eka\)](http://cs.wikipedia.org/wiki/Ol%C5%A1e_(%C5%99eka))

[online]. [cit. 2013-07-11]. Dostupné z: <http://petrol.sci.muni.cz/poznavanihornin/magmatity/image/velke/2160.jpg>

[online]. [cit. 2013-07-11]. Dostupné z: http://upload.wikimedia.org/wikipedia/commons/1/1a/Malva_silvestris_Sturm63.jpg

[online]. [cit. 2013-07-11]. Dostupné z: <http://www.jirifranc.estranky.cz/fotoalbum/priroda/atlas-rostlin-320-druhu/hvezdnectec-mericovy.jpg.-.html>